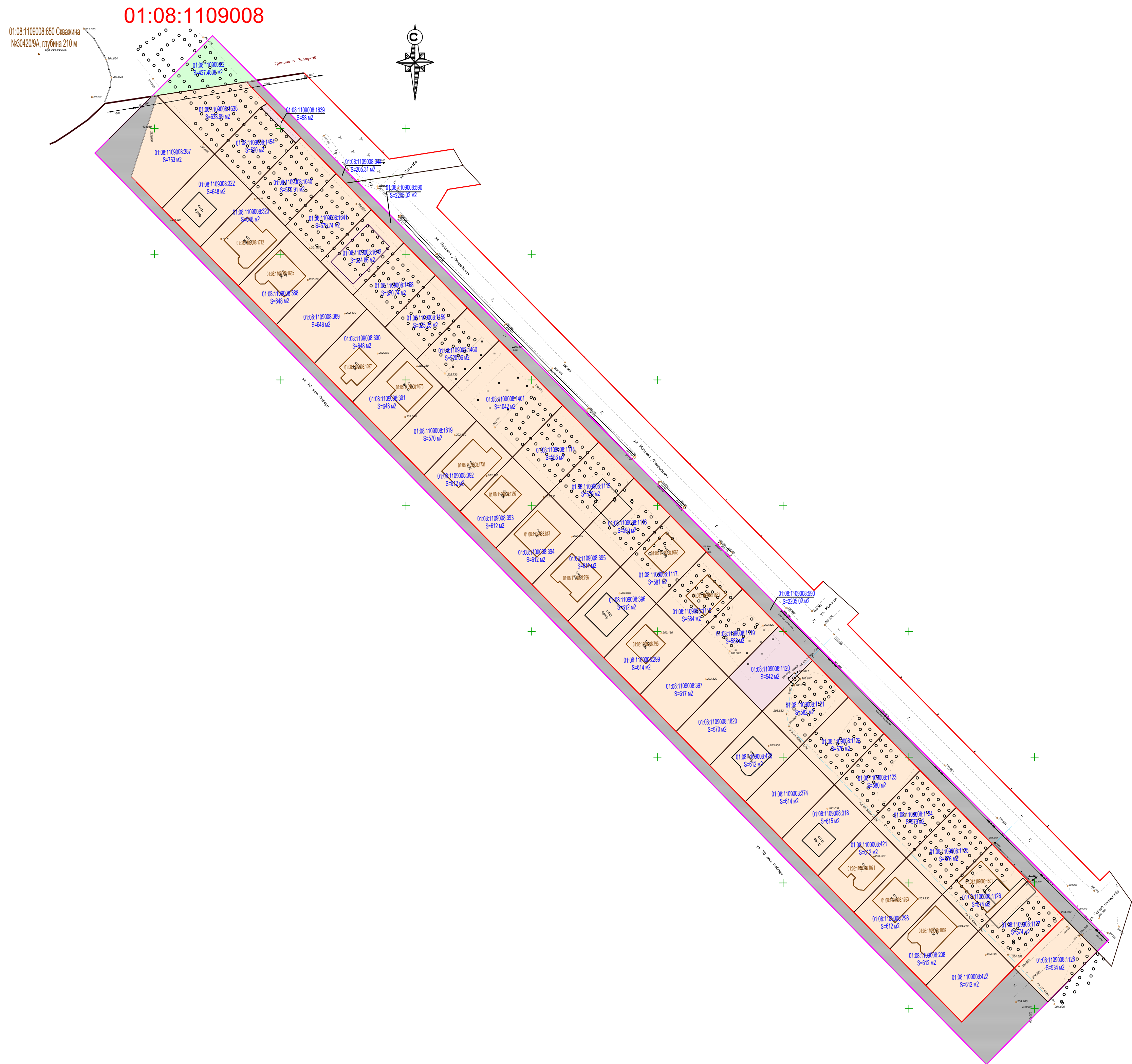













Схема местоположения существующих объектов кап. строительства, в т.ч. линейных объектов, объектов, подлежащих сносу, объектов незавершенного строительства, проходы к водным объектам общего пользования и их береговым полосам.



Условные обозначения:

-  Граница п. Западный МО "Город Майкоп"
 Территория проектирования
 Красные линии
 Существующие земельные участки, стоящие на государственном кадастровом учёте (для индивидуальной жилой застройки)
 Существующие земельные участки, стоящие на государственном кадастровом учёте (для организации питомника по производству семян высоких репродукций многолетних растений и злаковых трав)
 Существующие земельные участки, стоящие на государственном кадастровом учёте (для размещения улично-дорожной сети)
 Существующие дороги и проезды

Инженерные коммуникации:

- | | |
|---|---------------------------------|
|  | Существующие высоковольтные ЛЭП |
|  | Существующие ЛЭП |
|  | Существующий ГРП |
|  | Существующий газопровод в.д. |

01:08:1109008
01:08:1109008:1120
S=542 m2

Номера существующих элементов планировочной структуры (ЭПС)

Номера и площади существующих земельных участков

Примечание:

1. На проектируемой территории нет линейных объектов, объектов капитального строительства, подлежащих сносу, проходов к водным объектам общего пользования и их береговым полосам.

[illegible]